



AZIENDA U.L.S.S. n. 21 di LEGNAGO
Sede legale: via Gianella, 1 – 37045 LEGNAGO (VR) –

ORIGINALE

DELIBERAZIONE DEL COMMISSARIO

N. 648 del 22/12/2016

Il Commissario dell'Azienda U.L.S.S. n. 21, dott. Pietro Girardi, nominato con D.P.G.R.V. n. 196 del 30/12/2015, coadiuvato dai Direttori:

- | | |
|-------------------------|---|
| - dr. Mauro Bertassello | Direttore Sanitario |
| - dott. Gabriele Gatti | Direttore Amministrativo |
| - dr. Franco Moretto | Direttore dei Servizi Sociali e della funzione territoriale |

ha adottato in data odierna la presente deliberazione:

OGGETTO

***RICOGNIZIONE DEL PATRIMONIO IMMOBILIARE DELL'AZIENDA
ULSS 21 DI LEGNAGO***

COPIA IN PUBBLICAZIONE



AZIENDA U.L.S.S. n. 21 di LEGNAGO
Sede legale: via Gianella, 1 – 37045 LEGNAGO (VR) –

ORIGINALE

DELIBERAZIONE DEL COMMISSARIO N. 648 DEL 22/12/2016

Il Direttore del Servizio Tecnico

Premesso che:

- la Legge della Regione Veneto n. 19/2016 prevede all'art. 14 che a far data dal 01/01/2017 l'Azienda ULSS 21 venga soppressa ed incorporata nell'Azienda ULSS 20, che modificherà la propria denominazione in Azienda n.9 "Scaligera";
- l'incorporazione determina che l'Azienda incorporante assuma i diritti e gli obblighi dell'Azienda incorporata;
- da ciò deriva che anche il patrimonio immobiliare passerà dalla incorporata all'incorporante che, dopo aver fatto una ricognizione dovrà effettuare le dovute variazioni di intestazione al catasto ed alla Conservatoria dei Registri Immobiliari e comunicare la variazione della propria denominazione;

Propone l'adozione del provvedimento sotto riportato.

IL COMMISSARIO

Vista l'attestazione del Responsabile dell'avvenuta regolare istruttoria della pratica anche in ordine alla compatibilità con la vigente legislazione regionale e statale;

Acquisito agli atti il parere favorevole del Direttore Sanitario, del Direttore Amministrativo e del Direttore dei Servizi Sociali e della funzione territoriale per quanto di rispettiva competenza;

DELIBERA

- 1) Di prendere atto delle misure catastali relative degli immobili dell'Azienda ULSS 21 di Legnago al 21/12/2016, allegate alla presente Deliberazione di cui formano parte integrante e sostanziale e che passeranno all'Azienda incorporante ULSS 20;



AZIENDA U.L.S.S. n. 21 di LEGNAGO
Sede legale: via Gianella, 1 – 37045 LEGNAGO (VR) –

ORIGINALE

DELIBERAZIONE DEL COMMISSARIO N. 648 DEL 22/12/2016

- 2) Di inviare la presente Deliberazione all'Azienda Incorporante ULSS 20 per gli adempimenti conseguenti.

Il Direttore Sanitario	Il Direttore Amministrativo	Il Direttore dei Servizi Sociali e della funzione territoriale
F.TO Dr. Mauro Bertassello	F.TO Dott. Gabriele Gatti	F.TO Dr. Franco Moretto

IL COMMISSARIO
F.TO Dott. Pietro Girardi

COPIA IN PUBBLICAZIONE



AZIENDA U.L.S.S. n. 21 di LEGNAGO
Sede legale: via Gianella, 1 – 37045 LEGNAGO (VR) –

ORIGINALE

DELIBERAZIONE DEL COMMISSARIO N. 648

DEL 22/12/2016

ATTESTAZIONE DI PUBBLICAZIONE E DI ESECUTIVITA'

La presente deliberazione è divenuta esecutiva dalla data di adozione.

In data odierna copia della presente deliberazione viene:

- Pubblicata per 15 giorni consecutivi nell'Albo on line, ai sensi e per gli effetti dell'art. 32 – comma 1 – della L. 18.06.2009, n. 69 e s.m.i..
- Trasmessa al Collegio Sindacale, ai sensi dell'art. 10 – comma 5 – della L.R. 14.09.1994, n. 56.

Legnago, 23/12/2016

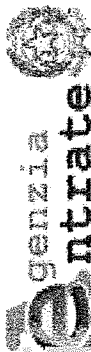
p. il Direttore Servizio Affari
Generali e Legali
F.TO Romana Boldrin

TRASMESSA PER L'ESECUZIONE A:

Servizio Tecnico

TRASMESSA PER CONOSCENZA A:

Collegio Sindacale



Direzione Provinciale di Ferrara
Ufficio Provinciale - Territorio
Servizi Catastali

Data: 21/12/2016 - Ora: 15.26.56
Visura n.: T193502 Pag: 1

Segue

Visura per soggetto

Situazione degli atti informatizzati al 21/12/2016

Dati della richiesta	Denominazione: ULSS N.21 Terreni e Fabbricati siti in tutta la provincia di FERRARA
Soggetto individuato	ULSS N.21 con sede in LEGNAGO C.F.:

1 Immobili siti nel Comune di ARGENTA (Codice A393) - Catasto dei Terreni

N.	DATI IDENTIFICATIVI			DATI DI CLASSAMENTO				ALTRE INFORMAZIONI			
	Foglio	Particella	Sub	Porz.	Qualità Classe	Superficie(m²)	Deduz.	Reddito	Dati derivanti da	Dati ulteriori	
1	32	1		-	SEMINAT IVO	3	27 07 90	A20; A7; L20	Dominicale Euro 1.206,22 L. 2.335.564	Agrario Euro 1.118,81 L. 2.166.320	Impianto meccanografico del 19/07/1971
2	32	2		-	SEMINAT IVO	2	1 15 70	A7; E20; L20	Euro 96,20	Euro 56,77	Tabella di variazione del 31/01/1995 protocollo n. 244741 in atti dal 04/11/2002 (n. 71.1/1995)
3	32	3		-	SEMINAT IVO	2	19 70		Euro 20,35	Euro 9,67	VARIAZIONE D'UFFICIO del 27/10/2009 protocollo n. FE0199505 in atti dal 27/10/2009 (n. 8930.1/2009)


Immobile 2: Annotazione: vq.

Immobile 3: Annotazione: di stadio: rettifica della destinazione a seguito di verifica d'ufficio

Totale: Superficie 28.43.30 Redditi: Dominicale Euro 1.322,77 Agrario Euro 1.185,25

Intestazione degli immobili indicati al n. 1

N.	DATI ANAGRAFICI	CODICE FISCALE	DIRITTI E ONERI REALI
1	MONTAGNA Maria Gisella nata a VILLA D'ADIGE il 01/09/1910		(8) Usufrutto
2	ULSS N.21 con sede in LEGNAGO		(1) Proprietà
DATI DERIVANTI DA			
DECRETO (DISPOSIZIONI DELLE AUTORITA') del 21/03/1995 Voltura in atti dal 22/10/1997 Repertorio n.: 1377 Rogante: SEGRETARIO REG. Sede: VENEZIA Registrazione: (n. 2417.1/1997)			



Direzione Provinciale di Ferrara
Ufficio Provinciale - Territorio

Visura per soggetto

Situazione degli atti informatizzati al 21/12/2016

Data: 21/12/2016 - Ora: 15.26.56
Visura n.: T193502 Pag: 2

Segue

Ufficio Affari del Comune di ARGENTA (Codice A393) - Catasto dei Terreni

N.	DATI IDENTIFICATIVI			Porz	Qualità Classe	DATI DI CLASSAMENTO			ALTRE INFORMAZIONI		
	Foglio	Particella	Sub			Superficie(m²)	Deduz.	Reddito	Dati derivanti da	Dati ulteriori	
1	32	4		-	SEMINAT IVO	ha arc ca			Agrario Euro 5,00	VARIAZIONE D'UFFICIO del 27/10/2009 protocollo n. FE0199508 in atti dal 27/10/2009 (n. 8931.J/2009)	Annotazione
						12	10	Dominicale Euro 9,37			
2	32	7		-	SEMINAT IVO	35	30	A7; E20; L20	Euro 17,32	Tabella di variazione del 31/01/1995 protocollo n. 244741 in atti dal 04/11/2002 (n. 71.1/1995)	Annotazione

Immobile 1: Annotazione: di stadio: rettifica della destinazione a seguito di verifica d'ufficio

Immobile 2: Annotazione: vq.

Totale: Superficie 47,40 Redditi: Dominicale Euro 38,72 Agrario Euro 22,32


In attesa di restituzione degli immobili indicati al n. 2

N.	DATI ANAGRAFICI	CODICE FISCALE	DIRITTI E ONERI REALI
1	MONTAGNA Maria Gisella nata a VILLA D'ADIGE il 01/09/1910		(8) Usufrutto
2	ULSS N.21 con sede in LEGNAGO		(1) Proprietà
DATI DERIVANTI DA DECRETO (DISPOSIZIONI DELLE AUTORITA') del 21/03/1995 Voltura in atti dal 22/10/1997 Repertorio n.: 1377 Rogante: SEGRETARIO REG. Sede: VENEZIA Registrazione: (n. 2417.2/1997)			

Data: 21/12/2016 - Ora: 15.26.56
 Fine
 Visura n.: T193502 Pag: 3

Visura per soggetto

Situazione degli atti informatizzati al 21/12/2016


 Direzione Provinciale di Ferrara
 Ufficio Provinciale - Territorio
 Catasto Terreni nel Comune di ARGENTA (Codice A393) - Catasto dei Terreni

N.	DATI IDENTIFICATIVI			DATI DI CLASSAMENTO				ALTRE INFORMAZIONI		
	Foglio	Particella	Sub	Porz	Qualità Classe	Superficie(m²)	Deduz.	Reddito	Dati derivanti da	Dati ulteriori
1	32	24	-		SEMINAT IVO	27 60	A7; E20; L20	Dominicale Euro 22,95 Agrario Euro 13,54	Tabella di variazione del 31/01/1995 protocollo n. 244741 in atti dal 04/11/2002 (n. 71.1/1995)	Annotazione
2	32	25	-		SEMINAT IVO	62 30	A7; E20; L20	Euro 35,79 L. 69.309 Euro 25,74 L. 49.840	Impianto meccanografico del 19/07/1971	

Immobile 1: Annotazione: vq.

Totale: Superficie 89,90 Redditi: Dominicale Euro 58,74 Agrario Euro 39,28

Intestazione degli immobili indicati al n. 3

N.	DATI ANAGRAFICI	CODICE FISCALE	DIRITTI E ONERI REALI
1	MONTAGNA Maria Gisella nata a VILLA D'ADIGE il 01/09/1910		(8) Usufrutto
2	ULSS N.21 con sede in LEGNAGO		(1) Proprietà
DATI DERIVANTI DA DECRETO (DISPOSIZIONI DELLE AUTORITÀ) del 21/03/1995 Voltura in atti dal 22/10/1997 Repertorio n.: 1377 Rogante: SEGRETARIO REG. Sede: VENEZIA Registrazione: (n) 2417.3/1997			


Totale Generale: Superficie 29.80.60 Redditi: Dominicale Euro 1.420,23 Agrario Euro 1.246,85

Unità immobiliari n. 7

Tributi erariali: Euro 0,90

Visura telematica

* Codice Fiscale Validato in Anagrafe Tributaria



Direzione Provinciale di Ferrara
Ufficio Provinciale - Territorio
Servizi Catastali

Data: 21/12/2016 - Ora: 15.26.36
Visura n.: T193365 Pag: 1

Visura per soggetto

Situazione degli atti informatizzati al 21/12/2016

Dati della richiesta	Denominazione: ULSS N. 21
Soggetto individuato	Terreni e Fabbricati siti in tutta la provincia di FERRARA ULSS N. 21 con sede in LEGNAGO C.F.: 02574230237

1. Unità Immobiliari site nel Comune di ARGENTA (Codice A393) - Catasto dei Fabbricati

N.	DATI IDENTIFICATIVI				DATI DI CLASSAMENTO				ALTRE INFORMAZIONI				
	Sezione Urbana	Foglio	Particella	Sub	Zona Cens.	Micro Zona	Categoria	Classe	Consistenza	Superficie Catastale	Rendita	Indirizzo	Dati ulteriori
1		32	8				A/4	1	21,5 vani	Totale: 233 m ² Totale escluse aree scoperte**: 222 m ²	Euro 1.043,76 L. 2.021.000	VIA SAINT ANTONIO SNC piano: T-1; Variazione del 09/11/2015 - Inserimento in visura dei dati di superficie.	Annotazione

In mobile 1: Annotazione: classamento proposto con decorsi i termini di cui all'art 1 comma3 (d.m. 701/94)

1. Annotazione degli immobili indicati al n. 1

N.	DATI ANAGRAFICI	CODICE FISCALE	DIRITTI E ONERI REALI
1	MONTAGNA Maria Gisella nata a VILLA D'ADIGE il 01/09/1910	MNTMGS10P41L918T	(8) Usufrutto
2	ULSS N. 21 con sede in LEGNAGO	02574230237*	(1) Proprietà
DATI DERIVANTI DA COSTITUZIONE del 23/09/1998 in atti dal 23/09/1998 Registrazione: (n. E01676.1/1998)			

Unità immobiliari n. 1

Tributi erariali: Euro 0,90

Visura telematica

* Codice Fiscale Validato in Anagrafe Tributaria

** Si intendono escluse le "superfici di balconi, terrazzi e aree scoperte pertinentziali e accessorie, comunicanti o non comunicanti" (cfr. Provvedimento del Direttore dell'Agenzia delle Entrate 29 marzo 2013).

Data: 21/12/2016 - Ora: 15.24.33
 Visura n.: T192537 Pag: 1



Visura per soggetto
 Situazione degli atti informatizzati al 21/12/2016

Direzione Provinciale di Verona
 Ufficio Provinciale - Territorio
 Servizi Catastali

Dati della richiesta
 Denominazione: OSPITALE CIVILE FRANCESCO STELLINI DI NOGARA
 Terreni e Fabbricati siti in tutta la provincia di VERONA

Soggetto individuato
 OSPITALE CIVILE FRANCESCO STELLINI DI NOGARA C.F.:

1 Immobili siti nel Comune di NOGARA (Codice F918) - Catasto dei Terreni

N.	DATI IDENTIFICATIVI			DATI DI CLASSAMENTO				ALTRE INFORMAZIONI	
	Foglio	Particella	Sub Porz	Qualità Classe	Superficie(m²)	Deduz.	Reddito	Dati derivanti da	Dati ulteriori
1	26	501	-	FUD ACCERT	ha are ca 01 67		Agrario	Impianto meccanografico del 17/04/1987	

Intestazione degli immobili indicati al n. 1

N.	DATI ANAGRAFICI	CODICE FISCALE	DIRITTI E ONERI REALI
1	OSPITALE CIVILE FRANCESCO STELLINI DI NOGARA		(1) Proprietà per 1000/1000

Unità immobiliari n. 1
 Tributi erariali: Euro 0,90

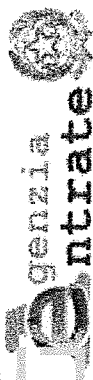
Visura telematica

* Codice Fiscale Validato in Anagrafe Tributaria

Data: 21/12/2016 - Ora: 15.19.46
 Visura n.: T190421 Pag: 1
 Fine

Visura per soggetto

Situazione degli atti informatizzati al 21/12/2016



Direzione Provinciale di Verona
 Ufficio Provinciale - Territorio
 Servizi Catastali

Dati della richiesta	Denominazione: U.L.S.S. N. 21
Soggetto individuato	Terreni e Fabbricati siti in tutta la provincia di VERONA U.L.S.S. N. 21 con sede in LEGNAGO C.F.: 02574230237

1 Unità Immobiliari site nel Comune di LEGNAGO (Codice E512) - Catasto dei Fabbricati

N.	DATI IDENTIFICATIVI				DATI DI CLASSAMENTO				ALTRE INFORMAZIONI				
	Sezione Urbana	Foglio	Particella	Sub	Zona Ccons.	Zona Micro	Categoria	Classe	Consistenza	Superficie Catastale	Rendita	Indirizzo	Dati ulteriori
1		43	296	1			D/1				Euro 3,615,20 L. 7.000,000	VIA PASUBIO piano: T; CLASSAMENTO del 21/03/1991 in atti dal 24/03/1997 IN DATA 07/03/97 (n. 2634/1991)	
				2									

Antestazione degli immobili indicati al n. 1

N.	DATI ANAGRAFICI	CODICE FISCALE	DIRITTI E ONERI REALI
1	COMUNE DI LEGNAGO con sede in LEGNAGO	00597030238*	(1) Proprietà PER IL NU. 296/1
2	U.L.S.S. N. 21 con sede in LEGNAGO	02574230237*	(1) Proprietà PER IL NU. 296/2
DATI DERIVANTI DA			
DELIBERA del 04/05/1995 protocollo n. 451570 Voltura in atti dal 15/11/2001 Repertorio n.: 123 Rogante: REGIONE VENETO Sede: VERONA Registrazione: AP Sede: LEGNAGO in: 999 del 04/05/1995 TRASFERIMENTO DI IMMOBILI (n. 1874.2/2000)			

Unità immobiliari n. 1

Tributi erariali: Euro 0,90

Visura telematica

* Codice Fiscale Validato in Anagrafe Tributaria

Segue

Data: 21/12/2016 - Ora: 15.18.56

Visura n.: T190062 Pag: 1

Visura per soggetto

Situazione degli atti informatizzati al 21/12/2016

Divisione Provinciale di Verona
Ufficio Provinciale - Territorio
Servizi Catastali

Dati della richiesta	Denominazione: AZIENDA U.L.S.S. N.21 Terreni e Fabbricati siti in tutta la provincia di VERONA
Soggetto individuato	AZIENDA U.L.S.S. N.21 con sede in LEGNAGO C.F.: 02574230237


1 Unità Immobiliari site nel Comune di BOVOLONE(Codice B107) - Catasto dei Fabbricati

N	DATI IDENTIFICATIVI				DATI DI CLASSAMENTO				ALTRE INFORMAZIONI				
	Sezione Urbana	Foglio	Particella	Sub	Zona Cens.	Micro Zona	Categoria	Classe	Consistenza	Superficie Catastale	Rendita	Indirizzo	Dati ulteriori
1		24	3091	5			B/1	U	2160 m ³	Totale: 636 m ²	Euro 836,65	Dati derivanti da PIAZZA ALEXANDER FLEMING n. 1 piano: 1; VARIAZIONE del 17/11/2016 protocollo n. VR0186940 in atti dal 21/11/2016 AMPLIAMENTO E CAMBIO USO (n. 62551.1/2016)	Annotazione

Immobile 1: Annotazione: classamento e rendita proposti (d.m. 701/94)

Intestazione degli immobili indicati al n. 1

N.	DATI ANAGRAFICI	CODICE FISCALE	DIRITTI E ONERI REALI
1	AZIENDA U.L.S.S. N.21 con sede in LEGNAGO	02574230237*	(2) Nuda proprietà per 1000/1000
2	CASA DI RIPOSO - ASILO INABILI SAN BIAGIO con sede in BOVOLONE	01495330233*	(8) Usufrutto per 1/1



Direzione Provinciale di Verona
Ufficio Provinciale - Territorio

Visura per soggetto

Situazione degli atti informatizzati al 21/12/2016

Data: 21/12/2016 - Ora: 15.18.56
Visura n.: T190062 Pag: 2

Segue

2. **Situa GABISBiliari site nel Comune di BOVOLONE(Codice B107) - Catasto dei Fabbricati**

N.	DATI IDENTIFICATIVI					DATI DI CLASSAMENTO				ALTRE INFORMAZIONI			
	Sezione Urbana	Foglio	Particella	Sub	Zona Cons.	Micro Zona	Categoria	Classe	Consistenza	Superficie Catastale	Rendita	Indirizzo	Dati ulteriori
1		24	3091	3			B/2	U	48161 m ²	Totale: 14852 m ²	Euro 38.553,36	Dati derivanti da PIAZZA ALEXANDER FLEMING n. 1 piano: S1-T-1-2-3-4; VARIAZIONE NEL CLASSAMENTO del 03/08/2016 protocollo n. VR0136874 in atti dal 03/08/2016 VARIAZIONE DI CLASSAMENTO (n. 48239-1/2016)	Annotazione

Immobile 1: Annotazione: classamento e rendita validati (d.m. 701/94)

Intestazione degli immobili indicati al n. 2

N.	DATI ANAGRAFICI	CODICE FISCALE	DIRITTI E ONERI REALI
1	AZIENDA U.L.S.S. N.21 con sede in LEGNAGO	02574230237*	(1) Proprietà per 1000/1000

3. **Immobili siti nel Comune di GAZZO VERONESE(Codice D957) - Catasto dei Terreni**

N.	DATI IDENTIFICATIVI			DATI DI CLASSAMENTO				ALTRE INFORMAZIONI			
	Foglio	Particella	Sub	Porz.	Qualità Classe	Superficie(m ²)	Deduz.	Reddito	Dati derivanti da	Dati ulteriori	
1	1	17		-	SEMINAT IVO	99	BQB; DSR	Euro 95,16 L. 184,248	Euro 48,86 L. 94,601	Impianto meccanografico del 17/04/1987	
2	1	48		-	SEMINAT IVO	00	BQB; DSR	Euro 860,94 L. 1.667,020	Euro 442,05 L. 855,922	Impianto meccanografico del 17/04/1987	

Totale: Superficie 10.00,55 Redditi: Dominicale Euro 956,10 Agrario Euro 490,91


COPIA IN PUBBLICA

Data: 21/12/2016 - Ora: 15.18.56 Segue

Visura n.: T190062 Pag: 3

Visura per soggetto

Situazione degli atti informatizzati al 21/12/2016



 Direzione Provinciale di Verona

 Ufficio Provinciale - Territorio

 Catasto Immobiliare

Indirizzo degli immobili indicati al n. 3

N.	DATI ANAGRAFICI	CODICE FISCALE	DIRITTI E ONERI REALI
1	AZIENDA U.L.S.S. N.21 con sede in LEGNAGO DELIBERA del 04/05/1995 protocollo n. VR0448387 Voltura in atti dal 02/12/2014 Repertorio n.: 1231 Rogante: GIUNTA REGIONALE Sede: VENEZIA Registrazione: Sede: DELIBERA GIUNTA REGIONE VENETO (n. 18005.1/2014)	02574230237*	(1) Proprietà per 1/1

4. Unità Immobiliari site nel Comune di GAZZO VERONESE (Codice D957) - Catasto dei Fabbricati

N.	DATI IDENTIFICATIVI				DATI DI CLASSAMENTO				ALTRE INFORMAZIONI				
	Sezione	Foglio	Particella	Sub	Zona	Micro	Categoria	Classe	Consistenza	Superficie	Rendita	Indirizzo	Dati ulteriori
1	Urbana	3	256				D/1			Catastale	Euro 108,51	VIA DOSSI SNC piano: 1: VARIAZIONE TOPONOMASTICA del 25/03/2014 protocollo n. VR0082427 in atti dal 25/03/2014 VARIAZIONE DI TOPONOMASTICA (n. 41657.1/2014)	Annotazione

Immobile 1: Annotazione: classamento e rendita non rettificati entro dodici mesi dalla data di iscrizione in atti della dichiarazione (d.m. 701/94)

Intestazione degli immobili indicati al n. 4

N.	DATI ANAGRAFICI	CODICE FISCALE	DIRITTI E ONERI REALI
1	AZIENDA U.L.S.S. N.21 con sede in LEGNAGO	02574230237*	(1) Proprietà per l'area 1000/1000
2	E-DISTRIBUZIONE S.P.A. con sede in ROMA	05779711000*	(1s) Proprietà superficiliaria per 1/1

DATI DERIVANTI DA
 ISTRUMENTO (ATTO PUBBLICO) del 14/06/2016 Nota presentata con Modello Unico in atti dal 01/08/2016 Repertorio n.: 52420 Rogante: ATLANTE NICOLA Sede: ROMA
 Registrazione: Sede: MUTAMENTO DI DENOMINAZIONE O RAGIONE SOCIALE (n. 19953.2/2016)



Direzione Provinciale di Verona
Ufficio Provinciale - Territorio

Visura per soggetto
Situazione degli atti informatizzati al 21/12/2016

Data: 21/12/2016 - Ora: 15.18.56
Visura n.: T190062 Pag: 4

Segue

5. **Situa Gattabiliani site nel Comune di LEGNAGO(Codice E512) - Catasto dei Fabbricati**

N.	DATI IDENTIFICATIVI					DATI DI CLASSAMENTO				ALTRE INFORMAZIONI			
	Sezione	Foglio	Particella	Sub	Zona	Mfero	Categoria	Classe	Consistenza	Superficie	Rendita	Indirizzo	Dati ulteriori
1	Urbana	43	473	1	Cens. Zona	B/2	2	710 m ³	Totale: 207 m ²	Euro 1.100,05		Dati derivanti da VIA PASUBIO SNC piano: T- VARIAZIONE del 20/12/2016 protocollo n. VR0205434 in atti dal 21/12/2016 FRAZ.-AMPL.-DEM. PARZ.-RIST- CAMBIO USO (n. 67400/12016)	Annotazione
2		43	473	2								VIA PASUBIO SNC piano: T-1: VARIAZIONE del 20/12/2016 protocollo n. VR0205434 in atti dal 21/12/2016 FRAZ.-AMPL.-DEM. PARZ.-RIST- CAMBIO USO (n. 67400/12016)	

Immobile 1: Annotazione: classamento e rendita proposti (d.m. 701/94)

Totale: m³ 710 Rendita: Euro 1.100,05

Intestazione degli immobili indicati al n. 5

N.	DATI ANAGRAFICI	CODICE FISCALE	DIRITTI E ONERI REALI
1	AZIENDA U.L.S.S. N.21 con sede in LEGNAGO	02574230237*	(1) Proprietà per 1/1

6. **Immobili siti nel Comune di LEGNAGO(Codice E512) - Catasto dei Terreni**

N.	DATI IDENTIFICATIVI				DATI DI CLASSAMENTO				ALTRE INFORMAZIONI			
	Foglio	Particella	Sub	Porz.	Qualità Classe	Superficie(m ²)	Deduz.	Reddito	Dati derivanti da	Dati ulteriori		
1	43	172	-		PRATO	2	ha are ca 08 40	BSA: DSIR	Dominicale Euro 4,10 L. 7.938	Agrario Euro 2,82 L. 5.460	Impianto meccanografico del 17/04/1987	

Data: 21/12/2016 - Ora: 15.18.56 Segue

Visura n.: T190062 Pag: 5

Visura per soggetto

Situazione degli atti informatizzati al 21/12/2016

Direzione Provinciale di Verona
 Ufficio Provinciale - Territorio
 Catasto Immobiliare

N.	DATI ANAGRAFICI	CODICE FISCALE	DIRITTI E ONERI REALI
1	AZIENDA U.L.S.S. N.21 con sede in LEGNAGO ISTRUMENTO (ATTO PUBBLICO) del 21/11/2001 protocollo n. VR0466872 Voltura in atti dal 09/12/2014 Repertorio n.: 90673 Rogante: NOTAIO ALBERTI Sede: LEGNAGO Registrazione: Sede: VENDITA (n. 18337.1/2014)	02574230237*	(1) Proprietà per 1/1

7. Unità Immobiliari site nel Comune di LEGNAGO(Codice E512) - Catasto dei Fabbricati

N.	DATI IDENTIFICATIVI				DATI DI CLASSAMENTO				ALTRE INFORMAZIONI				
	Sezione Urbana	Foglio	Particella	Sub	Zona Cens.	Micro Zona	Categoria	Classe	Consistenza	Superficie Catastale	Rendita	Indirizzo	Dati ulteriori
1		25	75				C/2	2	147 m²	Totale: 57 m²	Euro 189,80	VIALE DON GIOVANNI MINZONI piano: T; Variazione del 09/11/2015 - Inserimento in visum dei dati di superficie.	
2		43	450				C/2	2	9 m²	Totale: 7 m²	Euro 11,62 L. 22.500	VIA PASUBIO piano: T; Variazione del 09/11/2015 - Inserimento in visum dei dati di superficie.	
3		43	453			area urbana						VIA ARGINE piano: T; VARIAZIONE del 04/07/1991 in atti dal 09/04/1999 DEMOLIZIONE TOTALE CON FORMAZIONE DI AREA URBANA - (n. 5848/1991)	Annotazione
4		43	454			area urbana		623 m²				VIA PILA SNC piano: T; VARIAZIONE TOPONOMASTICA del 04/03/2016 protocollo n. VR0040163 in atti dal 04/03/2016 VARIAZIONE DI TOPONOMASTICA (n. 16170.1/2016)	
5		43	455			area urbana						VIA ARGINE piano: T; VARIAZIONE del 04/07/1991 in atti dal 09/04/1999 DEMOLIZIONE TOTALE CON FORMAZIONE DI AREA URBANA - (n. 5847/1991)	Annotazione
6		43	456			area urbana						VIA PASUBIO piano: T; VARIAZIONE del 04/07/1991 in atti dal 09/04/1999 DEMOLIZIONE TOTALE CON FORMAZIONE DI AREA URBANA - (n. 5849/1991)	Annotazione



Direzione Provinciale di Verona
Ufficio Provinciale - Territorio
Servizi Catastali

Visura per soggetto

Situazione degli atti informatizzati al 21/12/2016

Data: 21/12/2016 - Ora: 15.18.57
Visura n.: T190062 Pag: 6

Segue

7	54	308					B/2	2	2459 m³	Totale: 460 m²	Euro 3.809,90 L. 7.377,000	VIA BELFIORE n. 49 piano: T-1; Variazione del 09/11/2015 - Inscrittamento in visura dei dati di superficie.	Annotazione
8	43	3	6				B/2	2	1606 m³	Totale: 451 m²	Euro 2.488,29	VIA PASUBIO SNC piano: T-1; Variazione del 09/11/2015 - Inscrittamento in visura dei dati di superficie.	Annotazione
9	43	3	7				B/2	2	650 m³	Totale: 201 m²	Euro 1.007,09	VIA PASUBIO SNC piano: T-1; Variazione del 09/11/2015 - Inscrittamento in visura dei dati di superficie.	Annotazione
10	43	3	8				C/2	4	81 m²	Totale: 97 m²	Euro 150,60	VIA PASUBIO piano: T; Variazione del 09/11/2015 - Inscrittamento in visura dei dati di superficie.	Annotazione
11	43	3	9				area urbana		1080 m²			VIA PASUBIO piano: T; VARIAZIONE del 09/03/2006 protocollo n. VR0063713 in atti dal 09/03/2006 AMPLIAMENTO- DEMOLIZIONE PARZIALE- RISTRUTTURAZIONE- FRAZIONAMENTO E FUSIONE (n. 12561.1/2006)	Annotazione
12	43	583					E/1				Euro 9.720,00	VIA PASUBIO piano: T; VARIAZIONE NEL CLASSAMENTO del 18/09/2008 protocollo n. VR0351883 in atti dal 18/09/2008 VARIAZIONE DI CLASSAMENTO (n. 40645.1/2008)	Annotazione
13	17	1741	1				B/2	2	1295 m³		Euro 2.006,43	VIA CASONA piano: I; VARIAZIONE IDENTIFICATIVI PER ALLINEAMENTO MAPPE del 29/07/2009 protocollo n. VR0276689 in atti dal 29/07/2009 (n. 33816.1/2009)	Annotazione
14	17	1741	2				A/3	2	6,5 vani		Euro 352,48	VIA CASONA piano: T; VARIAZIONE IDENTIFICATIVI PER ALLINEAMENTO MAPPE del 29/07/2009 protocollo n. VR0276732 in atti dal 29/07/2009 (n. 33818.1/2009)	Annotazione
15	25	85	2				C/1	7	40 m²	Totale: 43 m²	Euro 772,62	VIA CARLO GIANELLA piano: I; Variazione del 09/11/2015 - Inscrittamento in visura dei dati di superficie.	Annotazione
16	25	85	3				C/1	7	50 m²	Totale: 57 m²	Euro 965,77	VIA CARLO GIANELLA piano: I; Variazione del 09/11/2015 - Inscrittamento in visura dei dati di superficie.	Annotazione
17	25	85	4				C/1	7	27 m²	Totale: 31 m²	Euro 521,52	VIA CARLO GIANELLA piano: I; Variazione del 09/11/2015 - Inscrittamento in visura dei dati di superficie.	Annotazione

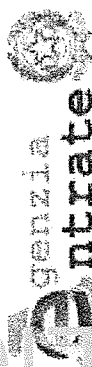
COPIA IN PUBBLICA

Data: 21/12/2016 - Ora: 15.18.57 Segne

Visura n.: T190062 Pag: 7

Visura per soggetto

Situazione degli atti informatizzati al 21/12/2016



Amministrazione Provinciale di Verona
 Ufficio Provinciale - Territorio
 Servizi Catastali

20	25	85	5		C/1	7	176 m ²	Totale: 187 m ²	Euro 3.399,53	VIA CARLO GIANELLA piano: 1; Variazione del 09/11/2015 - Inserimento in visura dei dati di superficie.	Annotazione
21	25	85	6		A/10	1	1,5 vani	Totale: 37 m ²	Euro 379,60	VIA CARLO GIANELLA piano: 1; Variazione del 09/11/2015 - Inserimento in visura dei dati di superficie.	Annotazione
22	25	85	7		A/10	1	2 vani	Totale: 46 m ²	Euro 506,13	VIA CARLO GIANELLA piano: 1; Variazione del 09/11/2015 - Inserimento in visura dei dati di superficie.	Annotazione
23	25	85	8		B/2	2	251677 m ³	Totale: 71244 m ²	Euro 389.940,79	VIA CARLO GIANELLA piano: S1-F-1-2-3-4; Variazione del 09/11/2015 - Inserimento in visura dei dati di superficie.	Annotazione
24	25	85	9		C/1	7	30 m ²	Totale: 35 m ²	Euro 579,46	VIA CARLO GIANELLA piano: 1; Variazione del 09/11/2015 - Inserimento in visura dei dati di superficie.	Annotazione
25	25	85	10		C/1	7	42 m ²	Totale: 48 m ²	Euro 811,25	VIA CARLO GIANELLA piano: 1; Variazione del 09/11/2015 - Inserimento in visura dei dati di superficie.	Annotazione
26	25	85	11		C/1	7	14 m ²	Totale: 17 m ²	Euro 270,42	VIA CARLO GIANELLA piano: 1; Variazione del 09/11/2015 - Inserimento in visura dei dati di superficie.	Annotazione

- Immobile 3: Annotazione:** area urbana di mq.371,00-
- Immobile 5: Annotazione:** area urbana di mq.385,00-
- Immobile 6: Annotazione:** area urbana di mq.368,00-
- Immobile 7: Annotazione:** classamento proposto e validato (d.m. 701/94)
- Immobile 8: Annotazione:** classamento proposto e validato (d.m. 701/94)
- Immobile 9: Annotazione:** classamento proposto e validato (d.m. 701/94)
- Immobile 10: Annotazione:** classamento e rendita validati (d.m. 701/94)
- Immobile 12: Annotazione:** classamento e rendita validati (d.m. 701/94)
- Immobile 15: Annotazione:** classamento e rendita non rettificati entro dodici mesi dalla data di iscrizione in atti della dichiarazione (d.m. 701/94)
- Immobile 16: Annotazione:** classamento e rendita non rettificati entro dodici mesi dalla data di iscrizione in atti della dichiarazione (d.m. 701/94)
- Immobile 17: Annotazione:** classamento e rendita non rettificati entro dodici mesi dalla data di iscrizione in atti della dichiarazione (d.m. 701/94)

Visura per soggetto
 Situazione degli atti informatizzati al 21/12/2016

Data: 21/12/2016 - Ora: 15.18.57
 Visura n.: T190062 Pag: 8

Segue

- Immobile 18: Annotazione:** classamento e rendita non rettificati entro dodici mesi dalla data di iscrizione in atti della dichiarazione (d.m. 701/94)
Immobile 19: Annotazione: classamento e rendita non rettificati entro dodici mesi dalla data di iscrizione in atti della dichiarazione (d.m. 701/94)
Immobile 20: Annotazione: classamento e rendita non rettificati entro dodici mesi dalla data di iscrizione in atti della dichiarazione (d.m. 701/94)
Immobile 21: Annotazione: classamento e rendita validati (d.m. 701/94)
Immobile 22: Annotazione: classamento e rendita validati (d.m. 701/94)
Immobile 23: Annotazione: classamento e rendita validati (d.m. 701/94)
Immobile 24: Annotazione: classamento e rendita validati (d.m. 701/94)
Totale: vani 10 m² 2319 m³ 257687 Rendita: Euro 417.883,30

Intestazione degli immobili indicati al n. 7

N.	DATI ANAGRAFICI		CODICE FISCALE		DIRITTI E ONERI REALI	
1	AZIENDA U.L.S.S. N.21 con sede in LEGNAGO		02574230237*		(1) Proprietà per 1000/1000	
DATI DERIVANTI DA		DELIBERA del 04/05/1995 protocollo n. VR0473461 Voltura in atti dal 15/11/2014 Repertorio n.: 1231 Rogante: GIUNTA REGIONALE Sede: VENEZIA Registrazione: Sede:		DELIBERA GIUNTA REGIONE VENETO (n. 7154.1/1998)		

8. Unità Immobiliari site nel Comune di LEGNAGO (Codice E512) - Catasto dei Fabbricati

N.	DATI IDENTIFICATIVI					DATI DI CLASSAMENTO				ALTRE INFORMAZIONI			
	Servizio	Foglio	Particella	Sub	Zona Cens.	Micro Zona	Categoria	Classe	Consistenza	Superficie Catastale	Rendita	Indirizzo	Dati ulteriori
1	Urbana	25	40	20			unità collabenti					Dati derivanti da VIA PASUBIO piano: T-1-2: VARIAZIONE DELLA DESTINAZIONE del 18/01/2016 protocollo n. VR0009769 in atti dal 18/01/2016 RESIDENZIALE E NEGOZIO- COLLABENTE E FUSIONE (n. 5810.1/2016)	

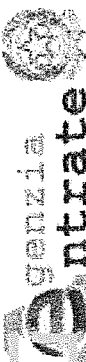
Segue

Data: 21/12/2016 - Ora: 15.18.57

Visura n.: T190062 Pag: 9

Visura per soggetto

Situazione degli atti informatizzati al 21/12/2016



Dirizione Provinciale di Verona
Ufficio Provinciale - Territorio
servizi Catastali

Intestazione degli immobili indicati al n. 8

N.	DIRITTI E ONERI REALI	CODICE FISCALE	DATI ANAGRAFICI
1	(1) Proprietà per 1000/1000	02574230237*	AZIENDA U.L.S.S. N.21 con sede in LEGNAGO

2. Catà Immobiliari site nel Comune di LEGNAGO (Codice E512) - Catasto dei Fabbricati

N.	DATI IDENTIFICATIVI				DATI DI CLASSAMENTO				ALTRE INFORMAZIONI				
	Sezione Urbana	Foglio	Particella	Sub	Zona Cens.	Zona Micro	Categoria	Classe	Consistenza	Superficie Catastale	Rendita	Indirizzo	Dati ulteriori
1		43	600				area urbana		320 m ²			VIA PASUBIO; DEMOLIZIONE TOTALE del 02/03/2016 protocollo n. VR0037581 in atti dal 02/03/2016 DEMOLIZIONE TOTALE (n. 15411.1/2016)	

Intestazione degli immobili indicati al n. 9

N.	DATI ANAGRAFICI	CODICE FISCALE	DIRITTI E ONERI REALI
1	AZIENDA U.L.S.S. N.21 con sede in LEGNAGO	02574230237*	(1) Proprietà per 1000/1000



Direzione Provinciale di Verona
Ufficio Provinciale - Territorio

1854100010001 nel Comune di LEGNAGO (Codice E512) - Catasto dei Terreni

Visura per soggetto

Situazione degli atti informatizzati al 21/12/2016

Data: 21/12/2016 - Ora: 15:18:57
Visura n.: T190062 Pag: 10

Segue

N.	DATI IDENTIFICATIVI				DATI DI CLASSAMENTO				ALTRE INFORMAZIONI		
	Foglio	Particella	Sub	Perz	Qualità Classe	Superficie(m ²) ha arc ca	Debiti	Reddito Domiciliare Agrario	Dati derivanti da	Dati ulteriori	
1	17	1738		-	FUD ACCERT AREA FAB DM	11 19			Impianto meccanografico del 17/04/1987		
2	25	74		-	SEMİNAT IVO	00 80			VARIAZIONE D'UFFICIO del 15/10/1991 in atti dal 15/10/1991		
3	25	202		-	SEMİNAT IVO	13 14	B8A; DSIR	Euro 10,13 L. 19,608	Euro 5,77 L. 11,169	ISTANZA 7224/91 (n. 299, 1/1991) FRAZIONAMENTO del 20/04/1999 in atti dal 22/04/1999 (n. 2108, 1/1999)	
4	25	203		-	SEMİNAT IVO	77 06	B8A; DSIR	Euro 136,46 L. 264,218	Euro 77,73 L. 150,501	FRAZIONAMENTO del 20/04/1999 in atti dal 22/04/1999 (n. 2108, 1/1999)	
5	43	148		-	AREA RURALE	00 68			VARIAZIONE D'UFFICIO del 24/11/2009 protocollo n. VR0441193 in atti dal 24/11/2009 RETTIFICA DELLA DESTINAZIONE (n. 6357, 1/2009)	Annotazione	
6	43	158		-	SEMİNAT IVO	03 60	B8A; DSIR	Euro 3,70 L. 7,163	Euro 1,86 L. 3,600	Impianto meccanografico del 17/04/1987	
7	43	177		-	SEMİNAT IVO	02 55	B8A; DSIR	Euro 2,62 L. 5,074	Euro 1,32 L. 2,550	Impianto meccanografico del 17/04/1987	
8	43	292		-	SEMİNAT IVO	15 91	B8A; DSIR	Euro 16,35 L. 31,657	Euro 8,22 L. 15,910	Impianto meccanografico del 17/04/1987	
9	43	335		-	SEMİNAT IVO	30 87	B8A; DSIR	Euro 31,72 L. 61,424	Euro 15,94 L. 30,870	Impianto meccanografico del 17/04/1987	
10	43	338		-	SEMİNAT IVO	02 75	B8A; DSIR	Euro 2,83 L. 5,472	Euro 1,42 L. 2,750	Impianto meccanografico del 17/04/1987	
11	43	350		-	SEMİNAT IVO	19 63	B8A; DSIR	Euro 8,57 L. 16,597	Euro 5,58 L. 10,797	Impianto meccanografico del 17/04/1987	
12	43	354		-	SEMİN ARBOR	28 76	B8A; DSIR	Euro 29,55 L. 57,225	Euro 14,85 L. 28,760	Impianto meccanografico del 17/04/1987	
13	43	356		-	SEMİN ARBOR	11 37	B8A; DSIR	Euro 11,68 L. 22,623	Euro 5,87 L. 11,570	Impianto meccanografico del 17/04/1987	
14	43	486		-	SEMİN ARBOR	01 65	B8A; DSIR	Euro 1,70 L. 3,283	Euro 0,85 L. 1,650	FRAZIONAMENTO del 15/01/1997 in atti dal 15/01/1997 (n. 1,1/1997)	
15	43	491		-	SEMİN ARBOR	00 45	B8A; DSIR	Euro 0,46 L. 895	Euro 0,23 L. 450	FRAZIONAMENTO del 09/06/1997 in atti dal 11/06/1997 (n. 1924,2/1997)	

COPIA IN PUBBLICA

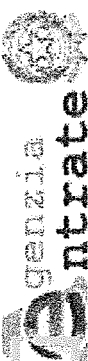
Segue

Data: 21/12/2016 - Ora: 15.18.58


Visura n.: T190062 Pag: 11

Visura per soggetto

Situazione degli atti informatizzati al 21/12/2016


 Direzione Provinciale di Verona
 Ufficio Provinciale - Territorio
 Servizi Catastali

59	156	-	SEMINAT IVO	2	01	55	B8A; DSIR	Euro 1,59 L. 3.084	Euro 0,80 L. 1.550	Impianto meccanografico del 17/04/1987	
17	157	-	ORTO	U	29	53	B8A; DSIR	Euro 97,87	Euro 52,62	Tabella di variazione del 08/03/2007 protocollo n. VR0114711 in atti dal 08/03/2007 TRASMISSIONE DATI AI SENSI DEL DECRETO 262 DEL 3 OTTOBRE 2006 (n. 22808.1/2007)	Annotazione
19	667	-	ORTO	U	15	19	B8A; DSIR	Euro 713,22 L. 1.380,982	Euro 383,42 L. 742,406	Impianto meccanografico del 17/04/1987	
73	34	-	SEMINAT IVO	2	03	53	B8A; BMB	Euro 3,43 L. 6.636	Euro 1,82 L. 3.530	Impianto meccanografico del 17/04/1987	
20	69	-	SEMINAT IVO	2	01	67	B8A; BMB	Euro 1,62 L. 3.140	Euro 0,86 L. 1.670	Impianto meccanografico del 17/04/1987	
76	1	-	SEMINAT IVO	1	03	79	B8A; BMB	Euro 4,66 L. 9.020	Euro 2,64 L. 5.117	Impianto meccanografico del 17/04/1987	
22	449	-	SEMINAT IVO	2	61	61	B8A; DSIR	Euro 63,31	Euro 31,82	FRAZIONAMENTO del 25/01/1991 protocollo n. VR0281330 in atti dal 22/09/2004 (n. 9033.1/1991)	
43	573	-	SEMINAT IVO	3	35	86	B8A; DSIR	Euro 27,64	Euro 15,74	FRAZIONAMENTO del 28/11/2007 protocollo n. VR0533551 in atti dal 28/11/2007 (n. 53355.1/2007)	
21	575	-	SEMIN ARBOR	2	67	97	B8A; DSIR	Euro 69,85	Euro 35,10	FRAZIONAMENTO del 28/11/2007 protocollo n. VR0533551 in atti dal 28/11/2007 (n. 53355.1/2007)	
25	577	-	SEMINAT IVO	2	40	31	B8A; DSIR	Euro 41,42	Euro 20,82	FRAZIONAMENTO del 28/11/2007 protocollo n. VR0533551 in atti dal 28/11/2007 (n. 53355.1/2007)	
26	581	-	SEMINAT IVO	3	35	29	B8A; DSIR	Euro 27,20	Euro 15,49	FRAZIONAMENTO del 28/11/2007 protocollo n. VR0533551 in atti dal 28/11/2007 (n. 53355.1/2007)	
27	453	-	AREA URBANA		03	71				VARIAZIONE IDENTIFICATIVI PER ALLINEAMENTO MAPPE del 21/09/2010 protocollo n. VR0307870 in atti dal 21/09/2010 (n. 3931.1/2010)	
28	454	-	AREA URBANA		06	23				VARIAZIONE IDENTIFICATIVI PER ALLINEAMENTO MAPPE del 21/09/2010 protocollo n. VR0307900 in atti dal 21/09/2010 (n. 3932.1/2010)	



Direzione Provinciale di Verona
Ufficio Provinciale - Territorio
Servizi Catastali

Visura per soggetto
Situazione degli atti informatizzati al 21/12/2016

Data: 21/12/2016 - Ora: 15.18.58
Visura n.: T190062 Pag: 12

Segue

N	Sezione	Foglio	Particella	Sub	Zona Cons.	Micro Zona	Categoria	Classe	Consistenza	Superficie Catastale	Rendita	Indirizzo	Dati ulteriori
29	43	455	-	AREA URBANA			03	85					
30	43	456	-	AREA URBANA			03	68					
VARIAZIONE IDENTIFICATIVI PER ALLINEAMENTO MAPPE del 21/09/2010 protocollo n. VR0307931 in atti dal 21/09/2010 (n. 3934.1/2010) VARIAZIONE IDENTIFICATIVI PER ALLINEAMENTO MAPPE del 21/09/2010 protocollo n. VR0307933 in atti dal 21/09/2010 (n. 3935.1/2010)													

Immobile 5: Annotazione: di stadio: rettifica della destinazione a seguito di verifica d'ufficio
Immobile 17: Annotazione: variazione colturale ex d.l. n. 262/06 - qualita' dichiarata o parificata a coltura presente nel quadro tariffario
Totale: Superficie 08.34.18 Redditi: Dominicale Euro 1.307,58 Agrario Euro 700,77

Intestazione degli immobili indicati al n. 10

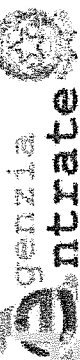
N.	DATI ANAGRAFICI		DIRITTI E ONERI REALI	
1	AZIENDA U.L.S.S. N.21 con sede in LEGNAGO	02574230237*	(1) Proprietà per 1000/1000	
DATI DERIVANTI DA DELIBERA del 04/05/1995 protocollo n. VR0473461 Voltura in atti dal 15/12/2014 Repertorio n.: 1231 Regione: GIUNTA REGIONALE Sede: VENEZIA Registrazione: Sede: DELIBERA GIUNTA REGIONE VENETO (n. 7154.1/1998)				

11. Unità Immobiliari site nel Comune di NOGARARA(Codice F918) - Catasto dei Fabbricati

N.	DATI IDENTIFICATIVI					DATI DI CLASSAMENTO					ALTRE INFORMAZIONI		
	Sezione	Foglio	Particella	Sub	Zona Cons.	Micro Zona	Categoria	Classe	Consistenza	Superficie Catastale	Rendita	Indirizzo	Dati ulteriori
1	Urbana	37	259	3			B/2	U	420 m ²	Totale: 71 m ²	Euro 694,12	VIA RAFFA piano: T. VARIAZIONE NEL CLASSAMENTO del 28/07/2016 protocollo n. VR0134195 in atti dal 28/07/2016 VARIAZIONE DI CLASSAMENTO (n. 47370.1/2016)	

COPIA IN PUBBLICA

Data: 21/12/2016 - Ora: 15.18.58
 Visura n.: T190062 Pag: 13



Dir.azione Provinciale di Verona
 Ufficio Provinciale - Territorio
 per i/zi Catastali

Visura per soggetto

Situazione degli atti informatizzati al 21/12/2016

Immobile 1: Annotazione: di stadio: classamento e rendita rettificati (d.m. 701/94)
Notifica: effettuata il 13/09/2016 con prot. n. VR0138849/2016 del 08/08/16

Restituzione degli immobili indicati al n. 11

DATI ANAGRAFICI		CODICE FISCALE		DIRITTI E ONERI REALI	
AZIENDA U.L.S.S. N.21 con sede in LEGNAGO		02574230237*		(2) Nuda proprietà per 1000/1000	
COMUNE DI NOGARA con sede in NOGARA		80009120231*		(8) Usufrutto per 1/1	
DATI DERIVANTI DA ISTRUMENTO (ATTO PUBBLICO) del 29/12/2015 Nota presentata con Modello Unico in atti dal 26/01/2016 Repertorio n.: 101 Rogante: MARINO MATTIA Sede: LEGNAGO Registrazione: Sede: COSTITUZIONE DI DIRITTI REALI A TITOLO GRATUITO (n. 1331.1/2016)					

1? Unità Immobiliari site nel Comune di NOGARA (Codice F918) - Catasto dei Fabbricati

N.	DATI IDENTIFICATIVI				DATI DI CLASSAMENTO				ALTRE INFORMAZIONI				
	Sezione Urbana	Foglio	Particella	Sub	Zona Cens.	Micro Zona	Categoria	Classe	Consistenza	Superficie Catastale	Rendita	Indirizzo	Dati ulteriori
1		37	259	4			C/2	2	170 m ²	Totale: 186 m ²	Euro 175,59	VIA RAFFA piano: T; VARIAZIONE NEL CLASSAMENTO del 28/07/2016 protocollo n. VR0134196 in atti dal 28/07/2016 VARIAZIONE DI CLASSAMENTO (n. 47371.1/2016)	Annotazione
2		37	259	5			B/2	U	8050 m ³	Totale: 2306 m ²	Euro 13.303,91	VIA RAFFA piano: I; VARIAZIONE NEL CLASSAMENTO del 28/07/2016 protocollo n. VR0134195 in atti dal 28/07/2016 VARIAZIONE DI CLASSAMENTO (n. 47370.1/2016)	Annotazione Notifica

Immobile 1: Annotazione: classamento e rendita validati (d.m. 701/94)
Immobile 2: Annotazione: di stadio: classamento e rendita rettificati (d.m. 701/94)
Notifica: effettuata il 13/09/2016 con prot. n. VR0138849/2016 del 08/08/16



Direzione Provinciale di Verona
Ufficio Provinciale - Territorio
Servizi Catastali
Totale: m² 170 m³ 8050 Rendita: Euro 13.479,50

Visura per soggetto

Situazione degli atti informatizzati al 21/12/2016

Data: 21/12/2016 - Ora: 15.18.58
Visura n.: T190062 Pag: 14

Segue

Intestazione degli immobili indicati al n. 12

N.	DATI ANAGRAFICI		CODICE FISCALE		DIRITTI E ONERI REALI	
1	AZIENDA U.L.S.S. N.21 con sede in LEGNAGO		02574230237*		(2) Nuda proprietà per 1000/1000	
2	PIO OSPIZIO SAN MICHELE con sede in NOGARA		80009870231*		(8) Usifatto per 1/1	
DATI DERIVANTI DA						
ISTRUMENTO (ATTO PUBBLICO) del 29/12/2015 Nota presentata con Modello Unico in atti dal 26/01/2016 Repertorio n.: 101 Rogante: MARINO MATTIA Sede: LEGNAGO						
Registrazione: Sede: COSTITUZIONE DI DIRITTI REALI A TITOLO GRATUITO (n. 1332/1/2016)						

13. Unità Immobiliari site nel Comune di NOGARA(Codice F918) - Catasto dei Fabbricati

N.	DATI IDENTIFICATIVI				DATI DI CLASSAMENTO				ALTRE INFORMAZIONI				
	Sezione	Foglio	Particella	Sub	Zona Cans.	Micro Zona	Categoria	Classe	Consistenza	Superficie Catastale	Rendita	Indirizzo	Dati ulteriori
1	Urbana	39	828				B/2	U	1752 m ³	Totale: 91 m ²	Euro 2.895,46	VIA CASELLE SNC piano: T; Variazione del 09/11/2015 - Inserimento in visura dei dati di superficie.	Annotatione

Immobile 1: Annotazione: classamento e rendita non rettificati entro dodici mesi dalla data di iscrizione in atti della dichiarazione (d.m. 701/94)

Intestazione degli immobili indicati al n. 13

N.	DATI ANAGRAFICI		CODICE FISCALE		DIRITTI E ONERI REALI	
1	AZIENDA U.L.S.S. N.21 con sede in LEGNAGO		02574230237*		(1) Proprietà per 1/1	
DATI DERIVANTI DA						
ISTRUMENTO (ATTO PUBBLICO) del 15/07/1998 protocollo n. VR0466780 Voltura in atti dal 09/12/2014 Repertorio n.: 58877 Rogante: NOTAIO CASALINI Sede: CERE A						
Registrazione: Sede: PERMUTA (n. 14719/1/1998)						

COPIA IN PUBBLICA

Data: 21/12/2016 - Ora: 15.18.59 Segue

Visura n.: T190062 Pag: 15

Visura per soggetto

Situazione degli atti informatizzati al 21/12/2016

Direzione Provinciale di Verona
Ufficio Provinciale - Territorio

4: ~~Viti e mastrelli~~ site nel Comune di NOGARA(Codice F918) - Catasto dei Fabbricati

N.	DATI IDENTIFICATIVI				DATI DI CLASSAMENTO				DATI DI CLASSAMENTO			ALTRE INFORMAZIONI	
	Sezione Urbana	Foglio	Particella	Sub	Zona Cens.	Micro Zona	Categoria	Classe	Consistenza	Superficie Catastale	Rendita	Indirizzo	Dati derivanti da
1		37	97	1			A/3	1	7,5 vani	Totale: 158 m ² Totale escluse aree scoperte*: 158 m ² Totale: 154 m ²	Euro 240,15 L. 465.000	VIA RAFFA SNC piano: T-1; Variazione del 09/11/2015 - Inserimento in visura dei dati di superficie.	Annotazione
2		37	97	2			C/2	3	132 m ²	Euro 163,61 L. 316.800	VIA RAFFA SNC piano: T-1; Variazione del 09/11/2015 - Inserimento in visura dei dati di superficie.	Annotazione	
3		37	97	3			C/2	2	518 m ²	Euro 535,05 L. 1.036.000	VIA RAFFA SNC piano: S1-T-1; Variazione del 09/11/2015 - Inserimento in visura dei dati di superficie.	Annotazione	
4		37	97	4			A/3	1	9 vani	Euro 288,18 L. 558.000	VIA RAFFA SNC piano: T-1; Variazione del 09/11/2015 - Inserimento in visura dei dati di superficie.	Annotazione	
5		37	97	5			C/2	3	53 m ²	Euro 65,69 L. 127.200	VIA RAFFA SNC piano: T-1; Variazione del 09/11/2015 - Inserimento in visura dei dati di superficie.	Annotazione	
6		37	97	6			C/7	1	46 m ²	Euro 59,39 L. 115.000	VIA RAFFA SNC piano: T; Variazione del 09/11/2015 - Inserimento in visura dei dati di superficie.	Annotazione	
7		37	97	7			C/6	3	37 m ²	Euro 107,01 L. 207.200	VIA RAFFA SNC piano: T; Variazione del 09/11/2015 - Inserimento in visura dei dati di superficie.	Annotazione	
8		37	97	8			C/6	4	199 m ²	Euro 678,32 L. 1.313.400	VIA RAFFA SNC piano: T-1; Variazione del 09/11/2015 - Inserimento in visura dei dati di superficie.	Annotazione	
9		37	97	9			C/6	4	522 m ²	Euro 1.779,30 L. 3.445.200	VIA RAFFA SNC piano: T-1; Variazione del 09/11/2015 - Inserimento in visura dei dati di superficie.	Annotazione	
10		37	97	10			C/2	2	210 m ²	Euro 216,91 L. 420.000	VIA RAFFA SNC piano: T-1; Variazione del 09/11/2015 - Inserimento in visura dei dati di superficie.	Annotazione	
11		37	98				A/4	1	14,5 vani	Euro 434,34	VIA RAFFA SNC piano: T-1; Variazione del 09/11/2015 - Inserimento in visura dei dati di superficie.	Annotazione	
12		37	285				E/9			Euro 681,72	VIA RAFFA SNC piano: T; VARIAZIONE NEL CLASSAMENTO del 26/06/2009 protocollo n. VR0234373 in atti dal 26/06/2009 VARIAZIONE DI CLASSAMENTO (n. 28133.1/2009)	Annotazione	

agenzia entrate
 Direzione Provinciale di Verona
 Ufficio Provinciale - Territorio
 Servizi Catastali

Visura per soggetto
 Situazione degli atti informatizzati al 21/12/2016

Data: 21/12/2016 - Ora: 15.18.59
 Visura n.: T190062 Pag: 16

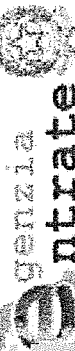
Segue

- Immobile 1: Annotazione: classamento proposto e validato (d.m. 701/94)
 - Immobile 2: Annotazione: classamento proposto e validato (d.m. 701/94)
 - Immobile 3: Annotazione: classamento proposto e validato (d.m. 701/94)
 - Immobile 4: Annotazione: classamento proposto e validato (d.m. 701/94)
 - Immobile 5: Annotazione: classamento proposto e validato (d.m. 701/94)
 - Immobile 6: Annotazione: classamento proposto e validato (d.m. 701/94)
 - Immobile 7: Annotazione: classamento proposto e validato (d.m. 701/94)
 - Immobile 8: Annotazione: classamento proposto e validato (d.m. 701/94)
 - Immobile 9: Annotazione: classamento proposto e validato (d.m. 701/94)
 - Immobile 10: Annotazione: classamento proposto e validato (d.m. 701/94)
 - Immobile 11: Annotazione: classamento e rendita non rettificati entro dodici mesi dalla data di iscrizione in atti della dichiarazione (d.m. 701/94)
 - Immobile 12: Annotazione: classamento e rendita non rettificati entro dodici mesi dalla data di iscrizione in atti della dichiarazione (d.m. 701/94)
- Totale: vani 31 m² 1717 Rendita: Euro 5.249,67

Intestazione degli immobili indicati al n. 14

N.	DATA ANAGRAFICI	CODICE FISCALE	DIRITTI E ONERI REALI
1	AZIENDA U.L.S.S. N.21 con sede in LEGNAGO	02574230237*	(1) Proprietà per 1000/1000
DATI DERIVANTI DA		DELIBERA del 04/05/1995 protocollo n. VR0473461 Voltura in atti dal 15/12/2014 Repertorio n.: 1231 Rogante: GIUNTA REGIONALE Sede: VENEZIA Registrazione: Sede: DELIBERA GIUNTA REGIONE VENETO (n. 7154. I/1998)	

Data: 21/12/2016 - Ora: 15.18.59



Visura per soggetto

Situazione degli atti informatizzati al 21/12/2016

Direzione Provinciale di Verona
Ufficio Provinciale - Territorio

Unità Immobiliari site nel Comune di NOGARA (Codice F918) - Catasto dei Fabbricati

Visura n.: T190062 Pag: 17

Segue

N.	DATI IDENTIFICATIVI				DATI DI CLASSAMENTO				ALTRE INFORMAZIONI				
	Sezione Urbana	Foglio	Particella	Sub	Zona Cens.	Micro Zona	Categoria	Classe	Consistenza	Superficie Catastale	Rendita	Indirizzo	Dati ulteriori
1		37	259	2			B/7	U	890 m ³	Totale: 136 m ²	Euro 1.149,11	VIA RAFFA piano: T; VARIAZIONE NEL CLASSAMENTO del 28/07/2016 protocollo n. VR0134195 in atti dal 28/07/2016 VARIAZIONE DI CLASSAMENTO (n. 47370.1/2016)	Annotazione Notifica

Immobile 1: Annotazione: di stadio: classamento e rendita rettificati (d.m. 701/94)

Notifica: effettuata il 13/09/2016 con prot. n. VR0138849/2016 del 08/08/16

Intestazione degli immobili indicati al n. 15

N.	DATI ANAGRAFICI	CODICE FISCALE	DIRITTI E ONERI REALI
1	AZIENDA U.L.S.S. N.21 con sede in LEGNAGO	02574230237*	(1) Proprietà per 1000/1000

16. Unità Immobiliari site nel Comune di NOGARA (Codice F918) - Catasto dei Fabbricati

N.	DATI IDENTIFICATIVI				DATI DI CLASSAMENTO				ALTRE INFORMAZIONI				
	Sezione Urbana	Foglio	Particella	Sub	Zona Cens.	Micro Zona	Categoria	Classe	Consistenza	Superficie Catastale	Rendita	Indirizzo	Dati ulteriori
1		37	259	6			B/2	U	53175 m ³	Totale: 15725 m ²	Euro 87.880,20	VIA RAFFA piano: S1-F: 1-2-3; DIVISIONE del 10/02/2016 protocollo n. VR0023901 in atti dal 10/02/2016 DIVISIONE (n. 10108.1/2016)	Annotazione
2		37	259	7			B/2	U	7920 m ³	Totale: 2105 m ²	Euro 13.089,07	VIA RAFFA piano: T-1-2; DIVISIONE del 10/02/2016 protocollo n. VR0023901 in atti dal 10/02/2016 DIVISIONE (n. 10108.1/2016)	Annotazione

Visura per soggetto
 Situazione degli atti informatizzati al 21/12/2016

Data: 21/12/2016 - Ora: 15.18.59
 Visura n.: T190062 Pag: 18

Segue

Immobile 1: Annotazione: classamento e rendita proposti (d.m. 701/94)
 Immobile 2: Annotazione: classamento e rendita proposti (d.m. 701/94)
 Totale: m² 61095 Rendita: Euro 100.969,27

Intestazione degli immobili indicati al n. 16

N.	DATI ANAGRAFICI		CODICE FISCALE		DIRITTI E ONERI REALI	
1	AZIENDA U.L.S.S. N.21 con sede in LEGNAGO		02574230237*		(1) Proprietà per 1000/1000	

N.	DATI IDENTIFICATIVI			DATI DI CLASSAMENTO				ALTRE INFORMAZIONI			
	Foglio	Particella	Sub	Porz.	Qualità Classe	Superficie(m ²) ha are ca	Decluz.	Reddito Dominicale Agrario	Dati derivanti da	Dati ulteriori	
1	32	23		-	SEMIN IRRIG	47	BOB; P1A	Euro 520,12 L. 1.007.100	Euro 265,84 L. 514.740	Impianto meccanografico del 17/04/1987	
2	32	82		-	SEMIN IRRIG	01	BOB; P1A	Euro 2,10 L. 4.073	Euro 1,08 L. 2.082	FRAZIONAMENTO in atti dal 17/10/1990 (n. 141886)	
3	32	97		-	SEMIN IRRIG	39	BOB; P1A	Euro 45,45 L. 87.998	Euro 23,23 L. 44.977	FRAZIONAMENTO del 21/12/1998 in atti dal 22/12/1998 (n. 4333.1/1998)	
4	33	141		-	SEMIN IRRIG	35	BOC; P1A	Euro 280,27 L. 542.685	Euro 140,14 L. 271.343	Impianto meccanografico del 17/04/1987	
5	37	2		-	SEMIN IRRIG	18	BOB; DSIR	Euro 25,34 L. 49.074	Euro 11,23 L. 21.735	Impianto meccanografico del 17/04/1987	
6	37	5		-	SEMIN IRRIG	03	BOB; DSIR	Euro 138,85 L. 268.842	Euro 61,50 L. 119.071	Impianto meccanografico del 17/04/1987	
7	37	7		AA	SEMIN IRRIG	50	BOB; DSIR	Euro 67,05	Euro 29,70	Tabella di variazione del 09/03/2007 protocollo n. VR0120679 in atti dal 09/03/2007 TRASMISSIONE DATI AI SENSI DEL DECRETO 262 DEL 3 OTTOBRE 2006 (n. 27779.1/2007)	Annotazione
				AB	VIGNETO	03	BOB; DSIR	Euro 3,86	Euro 2,26		

COPIA IN PUBBLICA

Data: 21/12/2016 - Ora: 15.18.59 Segue

Visura n.: T190062 Pag: 19

Visura per soggetto

Situazione degli atti informatizzati al 21/12/2016

Direzione Provinciale di Verona
Ufficio Provinciale - Territorio
Servizi Catastali

37	23	-	INCOLT STER	09	37				Impianto meccanografico del 17/04/1987
9	37	53	SEMIN IRRIG	1	57	49	BQB; DSIR	Euro 215,26 L. 416.797	Euro 93,54 L. 181.114 17/04/1987
10	37	282	SEMIN IRRIG	2	57	18	BQB; DSIR	Euro 344,87	Tabella di variazione del 09/03/2007 protocollo n. VR0120695 in atti dal 09/03/2007 TRASMISSIONE DATI AI SENSI DEL DECRETO 262 DEL 3 OTTOBRE 2006 (n. 27789.1/2007)
11	37	284	SEMIN IRRIG	6	28	95	BQB; DSIR	Euro 843,41 L. 1.633.069	FRAZIONAMENTO del 22/12/1998 in atti dal 24/12/1998 (n. 4339.4/1998)
12	37	286	SEMIN IRRIG	2	07	90	BQB; DSIR	Euro 10,59 L. 20.512	FRAZIONAMENTO del 18/12/1998 in atti dal 24/12/1998 TM 78867/91 (n. 3123.1/1998)
13	37	385	SEMINAT IVO	2	06	30	BQB; DSIR	Euro 6,02 L. 11.657	FRAZIONAMENTO in atti dal 17/10/1990 (n. 141886)

Immobile 7: Annotazione: variazione culturale ex d.l. n. 262/06 - qualita` dichiarata o parificata a coltura presente nel quadro tariffario

Immobile 10: Annotazione: variazione culturale ex d.l. n. 262/06 - qualita` dichiarata o parificata a coltura presente nel quadro tariffario

Totale: Superficie 19.67.75 Redditi: Dominicale Euro 2.503,19 Agrario Euro 1.162,60

Intestazione degli immobili indicati al n. 17

N.	DATI ANAGRAFICI	CODICE FISCALE	DIRITTI E ONERI REALI
1	AZIENDA U.L.S.S. N.21 con sede in LEGNAGO DELIBERA del 04/05/1995 protocollo n. VR0473461 Voltura in atti dal 15/12/2014 Repertorio n.: 1231 Rogamic: GIUNTA REGIONALE Sede: VENEZIA Registrazione: Sede: DATI DERIVANTI DA	02574230237*	(1) Proprietà per 1000/1000
DELIBERA GIUNTA REGIONE VENETO (n. 7154.1/1998)			



Direzione Provinciale di Verona
Ufficio Provinciale - Territorio
18-Vivini Ghisetti nel Comune di NOGARARA (Codice F918) - Catasto dei Terreni

Visura per soggetto

Situazione degli atti informatizzati al 21/12/2016

Data: 21/12/2016 - Ora: 15.19.00
Visura n.: T190062 Pag: 20

Segue

N.	DATI IDENTIFICATIVI				DATI DI CLASSAMENTO				ALTRE INFORMAZIONI				
	Foglio	Particella	Sub	Porz	Qualità Classe	Superficie(m²)	ha arc ca	Deduc.	Reddito	Dominicale	Agrario	Dati derivanti da	Dati ulteriori
1	32	134		-	SEMIN IRRIG	2	18 01	10	BQB: PIA	Euro 2.092,93	Euro 1.069,72	FRAZIONAMENTO del 16/04/2015 protocollo n. VR0056749 in atti dal 16/04/2015 presentato il 15/04/2015 (n. 56749.1/2015)	

Intestazione degli immobili indicati al n. 18

N.	DATI ANAGRAFICI	CODICE FISCALE	DIRITTI E ONERI REALI
1	AZIENDA U.L.S.S. N.21 con sede in LEGNAGO	02574230237*	(1) Proprietà per 1000/1000

19. Immobili siti nel Comune di NOGARARA (Codice F918) - Catasto dei Terreni

N.	DATI IDENTIFICATIVI				DATI DI CLASSAMENTO				ALTRE INFORMAZIONI				
	Foglio	Particella	Sub	Porz	Qualità Classe	Superficie(m²)	ha arc ca	Deduc.	Reddito	Dominicale	Agrario	Dati derivanti da	Dati ulteriori
1	32	136		-	SEMIN IRRIG	2	5 40	01	BQB: PIA	Euro 627,51	Euro 320,73	FRAZIONAMENTO del 16/04/2015 protocollo n. VR0056749 in atti dal 16/04/2015 presentato il 15/04/2015 (n. 56749.1/2015)	

COPIA IN PUBBLICA

Segue

Data: 21/12/2016 - Ora: 15.19.00

Visura n.: T190062 Pag: 21

Visura per soggetto

Situazione degli atti informatizzati al 21/12/2016

Direzione Provinciale di Verona
Ufficio Provinciale - Territorio

Verifica degli immobili indicati al n. 19

DATI ANAGRAFICI		CODICE FISCALE		DIRITTI E ONERI REALI	
N.	1	AZIENDA U.L.S.S. N.21 con sede in LEGNAGO	02574230237*	(1) Proprietà per 1000/1000	

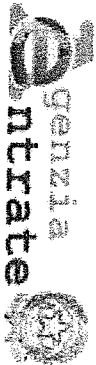
2). Immobili siti nel Comune di NOGARA (Codice F918) - Catasto dei Terreni

N.	DATI IDENTIFICATIVI			DATI DI CLASSAMENTO				ALTRE INFORMAZIONI		
	Foglio	Particella	Sub	Porz	Qualità Classe	Superficie(m²)	Deduz.	Reddito	Dati derivanti da	Dati ulteriori
1	32	138		-	SEMIN IRRIG	36		Agrario Euro 21,58	FRAZIONAMENTO del 16/04/2015 protocollo n. VR0056749 in atti dal 16/04/2015 presentato il 15/04/2015 (n. 56749.2/2015)	Annotazione

Immobile 1: Annotazione: di stadio: comprende il fg. 32 n. 135,137

Intestazione degli immobili indicati al n. 20

DATI ANAGRAFICI		CODICE FISCALE		DIRITTI E ONERI REALI	
N.	1	AZIENDA U.L.S.S. N.21 con sede in LEGNAGO	02574230237*	(1) Proprietà per 1000/1000	



Direzione Provinciale di Verona
Ufficio Provinciale - Territorio

Visura per soggetto
Situazione degli atti informatizzati al 21/12/2016

Data: 21/12/2016 - Ora: 15.19.00
Visura n.: T190062 Pag: 22

Segue

29-11-2016
Servizi Catastrali nel Comune di NOGARARA (Codice F918) - Catasto dei Terreni

N.	DATI IDENTIFICATIVI				DATI DI CLASSAMENTO				ALTRE INFORMAZIONI						
	Foglio	Particella	Sub	Porz.	Qualità Classe	Superficie(m²) ha are ca	Deduc.	Reddito	Dati derivanti da	Dati ulteriori					
1	37	352		-	SEMIN IRRIG	2	9	22	30	BOB; DSIR	Dominicale	Agrario	Euro 1,236,79	Euro 547,78	FRAZIONAMENTO del 21/04/2015 protocollo n. VR0059357 in atti dal 21/04/2015 presentato il 21/04/2015 (n. 59357.1/2015)
2	37	353		-	SEMIN IRRIG	2	10	14	14	BOB; DSIR	Dominicale	Agrario	Euro 13,60	Euro 6,02	FRAZIONAMENTO del 21/04/2015 protocollo n. VR0059357 in atti dal 21/04/2015 presentato il 21/04/2015 (n. 59357.1/2015)

Totale: Superficie 09.32.44 Redditi: Dominicale Euro 1.250,39 Agrario Euro 553,80

Intestazione degli immobili indicati al n. 21

N.	DATI ANAGRAFICI		CODICE FISCALE		DIRITTI E ONERI REALI	
1	AZIENDA U.L.S. N.21	con sede in LEGNAGO	02574230237*	(1) Proprietà per 1000/1000		

22. Unità Immobiliari site nel Comune di SAN GIOVANNI LUPATOTO (Codice H924) - Catasto dei Fabbricati

N.	DATI IDENTIFICATIVI				DATI DI CLASSAMENTO				ALTRE INFORMAZIONI				
	Sezione	Foglio	Particella	Sub	Zona Cens.	Micro Zona	Categoria	Classe	Consistenza	Superficie Catastale	Rendita	Indirizzo	Dati ulteriori
1	Urbana	11	1919				B/4	U	9970 m³	Totale: 493 m²	Euro 10.813,06 L. 20.937.000	VIA BELLUNO SNC piano: S1-T-1-2-3; Variazione del 09/11/2015 - Inserimento in visura dei dati di superficie.	Annottazione

Immobile 1: Annotazione: classamento proposto e validato (d.m. 701/94)

COPIA IN PUBBLICA

Data: 21/12/2016 - Ora: 15.19.00 Segue

Visura n.: T190062 Pag: 23

Visura per soggetto

Situazione degli atti informatizzati al 21/12/2016

Direzione Provinciale di Verona
Ufficio Provinciale - Territorio

Per informazioni sugli immobili indicati al n. 22

N.	DATA ANAGRAFICI	CODICE FISCALE	DIRITTI E ONERI REALI
1	AZIENDA U.L.S.S. N.21 con sede in LEGNAGO DELIBERA del 04/05/1995 protocollo n. VR0473461 Voltura in atti dal 15/12/2014 Repertorio n.: 1231 Rogante: GIUNTA REGIONALE Sedc: VENEZIA Registrazione: Sedc: DELIBERA GIUNTA REGIONE VENETO (n. 7154. I/1998)	02574230237*	(1) Proprieta' per 1000/1000

23. Unità Immobiliari site nel Comune di ZEVIO(Codice MI72) - Catasto dei Fabbricati

N.	DATI IDENTIFICATIVI				DATI DI CLASSAMENTO				ALTRE INFORMAZIONI			
	Sezione Urbana	Foglio	Particella	Sub	Zona Cens.	Micro Zona	Categoria	Classe	Consistenza	Superficie Catastale	Rendita	Indirizzo
	15	100	5	B/2	U	40005 m³	Totale: 7692 m²	Euro 39.255,71	VIA CHIARENZI n. 2 piano: S1-T-1-2; VARIAZIONE del 21/04/2016 protocollo n. VR0072264 in atti dal 21/04/2016 DIVISIONE- FUSIONE (n. 28535. I/2016)	Annotatione		

Immobile 1: Annotazione: classamento e rendita proposti (d.m. 701/94)

Intestazione degli immobili indicati al n. 23

N.	DATA ANAGRAFICI	CODICE FISCALE	DIRITTI E ONERI REALI
1	AZIENDA U.L.S.S. N.21 con sede in LEGNAGO	02574230237*	(2) Nuda proprieta' per 1000/1000
2	COMUNE DI ZEVIO con sede in ZEVIO	00660750233*	(8) Usifrutto per 1/1

ISTRUMENTO (ATTO PUBBLICO) del 20/07/2016 Nota presentata con Modello Unico in atti dal 02/08/2016 Repertorio n.: 201 Rogante: MARINO MATTIA Sedc: LEGNAGO
Registrazione: Sedc: CESSIONE DI DIRITTI REALI A TITOLO GRATUITO (n. 20206. I/2016)



Direzione Provinciale di Verona
Ufficio Provinciale - Territorio

Visura per soggetto
Situazione degli atti informatizzati al 21/12/2016

Data: 21/12/2016 - Ora: 15.19.00
Visura n.: T190062 Pag: 24

Fine

29: ~~Via~~ Immobiliari site nel Comune di ZEVIO (Codice MI172) - Catasto dei Fabbricati

N.	DATI IDENTIFICATIVI				DATI DI CLASSAMENTO				ALTRE INFORMAZIONI				
	Sezione Urbana	Foglio	Particella	Sub	Zona Cons.	Micro Zona	Categoria	Classe	Consistenza	Superficie Catastale	Rendita	Indirizzo	Dati ulteriori
1		15	100	4			B/2	U	26175 m ³	Totale: 6068 m ²	Euro 25.684,74	Dati derivanti da VIA CHIARENZI n. 2 piano: S1-T-1-2-3; VARIAZIONE del 21/04/2016 protocollo n. VR0072264 in atti dal 21/04/2016 DIVISIONE- FUSIONE (n. 28535.1/2016)	Annotazione

Immobile 1: Annotazione: classamento e rendita proposti (d.m. 701/94)

Intestazione degli immobili indicati al n. 24

N.	DATI ANAGRAFICI	CODICE FISCALE	DIRITTI E ONERI REALI
1	AZIENDA U.L.S.S. N.21 con sede in LEGNAGO	02574230237*	(1) Proprietà per 1000/1000

Totale Generale: vani 41 m² 4526 m³ 457075 Rendita: Euro 658.672,51

Totale Generale: Superficie 71.20.77 Redditi: Dominicale Euro 8.792,47 Agrario Euro 4.322,93

Unità immobiliari n. 104 Tributi erariali: Euro 9,90

Visura telematica

* Codice Fiscale Validato in Anagrafe Tributaria

** Si intendono escluse le "superfici di balconi, terrazzi e aree scoperte pertinentziali e accessorie, comunicanti o non comunicanti" (cfr. Provvedimento del Direttore dell'Agenzia delle Entrate 29 marzo 2013).

**Direzione Provinciale
di Verona**
Ufficio Provinciale - Territorio

Data: 21/12/2016
Ora: 10.05:19
pag: 1 di 1

Ricevuta di Avvenuta Denuncia di Variazione

Categoria Fabbricati

Protocollo n.: VR0205434

Codice di Riscontro: 000A6X87A

Operatore: MMRFNC

Comune di LEGNAGO (Codice: D6CD)

Ditta n.: 1 di 1

Unità a destinazione ordinaria n.: 1

Unità in variazione n.: -

Tipo Mappale n.: 204115/2016

Unità a dest.speciale e particolare n.: 1

Unità in costituzione n.: 3

Beni Comuni non Censibili n.: 1

Unità in soppressione n.: 1

Motivo della variazione: FRAZ-AMPL-DEM.PARZ-RIST-CAMBIO USO

UNITA' IMMOBILIARI

Identificativo catastale

Dati di classamento proposti

Prog.	Op.	Sez.UR.	Foglio	Numero	Sub.	Ubicazione	ZC	Cat.	Cl.	Cons.	Sup.Cat.	Rendita	Rur
1	S		43	473									
2	C		43	473	1	VIA PASUBIO n. SNC, p. T	U	B02	02	710	207	1.100.05	
3	C		43	473	2	VIA PASUBIO n. SNC, p. T-I		F03	U				
4	C		43	473	3	VIA PASUBIO n. SNC, p. T							

Servizi telematici catastali e di pubblicità immobiliare

Riscossioni

Data: 21/12/2016

Ora: 10.05.19

Pagina: 1

Ricevuta di pagamento di euro 100,00
Quietanza n. 4412874 del 21/12/2016

Richiedente: CGLDNL58M13L781C

COSTO TOTALE DEI SERVIZI EURO 100,00

MODALITA' DI PAGAMENTO:

CONTO CORRENTE POSTALE euro 100,00

PROSPETTO DI LIQUIDAZIONE N. 57076320 del 21/12/2016

Codice Servizio	Protocollo/ Codice Riscontro	Dati di Richiesta del Servizio	Costo del Servizio	Elementi	Condizione	Tributo	Importo della Ricevuta
RC18/Dichiarazione di nuova costruzione e di completamento	VR0205434	DOCFA telematico - Comune: E512 foglio: 0043 particella: 00473 subalterno:	100,00	2/u.i.u cat. ordinari	Normale	886T	100,00

TOTALI: 100,00

100,00

Totale per tributo in EURO

TRIBUTI SPECIALI CATASTALI 886T 100,00

Il Cassiere
 CSSGPP(CSSGPP)